


WYKAZ ZMIAN GRUNTOWYCH

SZKIC ORIENTACYJNY

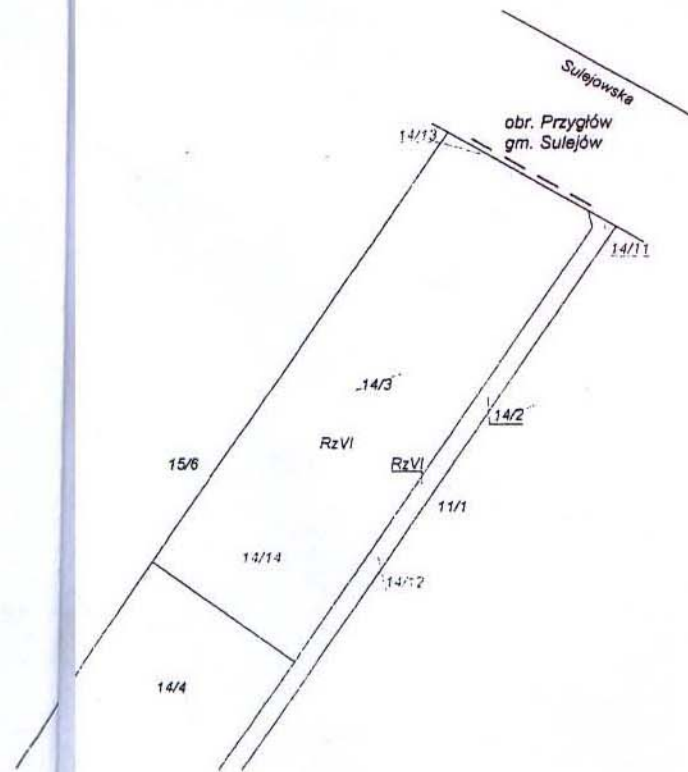
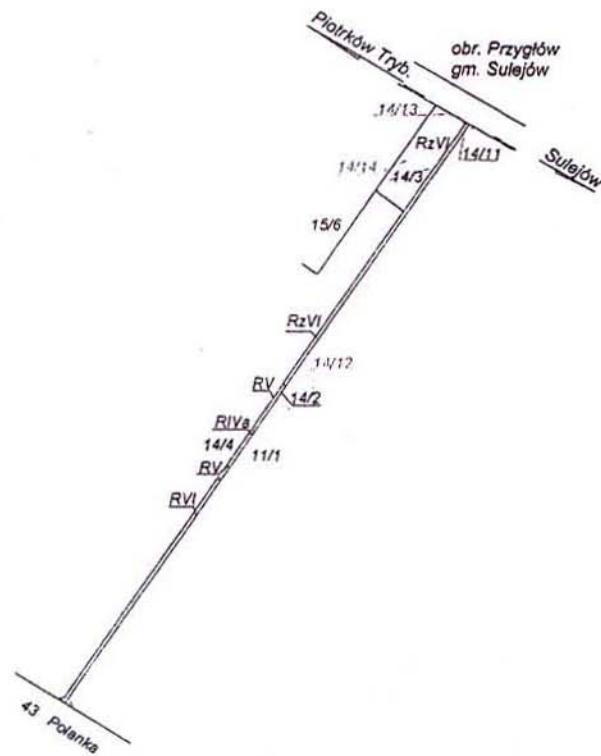


SKALA 1:25000



STAN DOTYCHCZASOWY					STAN NOWY				UWAGI			
NAZWISKO I IMIĘ WŁAŚCICIELA ADRES ZAMIESZKANIA DOKUMENTY PRAWA WŁASNOŚCI	numer jedn. rej.	Numer działki	Rodzaj użytku i klasa	POWIERZCHNIA		Numer działki	Rodzaj użytku i klasa	POWIERZCHNIA				
				użytków w ha	działki w ha			użytków w ha	działki w ha			
udział 1/1 KARASIŃSKI ROBERT (WOJCIECH, IRENA) zam. WŁODZIMIERZÓW ul. SULEJOWSKA 26	G.1035	14/2	RzVI	0.0006	0.1164	14/11	RzVI	0.0005	0.0005	pod drogę krajową nr 12		
				0.0199			RIVa	0.0006				
				0.0431			RV	0.0199				
				0.0528			RVI	0.0431	14/12	RzVI	0.0523	0.1159
							Razem:	0.1164	0.1164			
KW75011	G.1035	14/3	RzVI	0.1620	0.1620	14/13	RzVI	0.0017	0.0017	pod drogę krajową nr 12		
							14/14	RzVI	0.1603	0.1603		
							Razem:	0.1620	0.1620			
			Ogółem:	0.2784	0.2784		Ogółem:	0.2784	0.2784			

słownie: dwa tysiące siedemset osiemdziesiąt cztery metry kwadratowe
Wyniesienie w skali 1:1000



095.22-63/2007

woj. łódzkie
powiat piotrkowski
gmina Sulejów
w. Włodzimierzów

Mapa sytuacyjna 1 : 5000

z projektem podziału
układ współrzędnych " 1965 "

Mapę opracowano na podstawie operatu ewidencji gruntów
obręb 22 Włodzimierzów - gm. Sulejów
Sporządzona w trybie ustawy o szczególnych zasadach przygotowania
i realizacji inwestycji w zakresie dróg publicznych .

S = 0.2784 ha

Wykazane na mapie granice
nieruchomości są zgodne
z danymi ewidencyjnymi

Miejskie Przedsiębiorstwo Geodezyjne
Spółka z o.o. w Łodzi
90-606 Łódź, ul. 6-go Sierpnia 5

Kierownik Pracowni
Leszek Stępiński
Leszek Stępiński
upr. nr 14679

Dyrektor
mgr inż. Andrzej Zaręba
mgr inż. Andrzej Zaręba
upr. nr 2819

Łódź, 15.03.2007 r.

STARSZA PIOTRKÓWKI
Pracownia Inżynierska i Inwentaryzacji
Geodezyjnej i Budowlanej

na podstawie projektu nr 095.22-63/2007
z dnia 15.03.2007 r.

mgr inż. Andrzej Zaręba
mgr inż. Andrzej Zaręba
upr. nr 2819

GEODEZYJNA I INWENTARYZACJA

obręb: Włodzimierzów
działka nr 14/2,14/3