















**OBWIESZCZENIE
BURMISTRZA SULEJOWA
z dnia 01 kwietnia 2015 r.**

w sprawie informacji o numerach i granicach obwodów głosowania, wyznaczonych siedzibach obwodowych komisji wyborczych, lokalach obwodowych komisji wyborczych dostosowanych do potrzeb wyborców niepełnosprawnych o możliwości głosowania korespondencyjnego oraz wskazanie, które z obwodowych komisji wyborczych są wyznaczone przez Burmistrza dla przeprowadzenia głosowania korespondencyjnego.

Na podstawie art. 16 § 1 ustawy z dnia 5 stycznia 2011 r. – Kodeks wyborczy (Dz. U. Nr 21, poz. 112, ze zm.) podaje się do wiadomości wyborców informację o numerach i granicach obwodów głosowania, wyznaczonych siedzibach obwodowych komisji wyborczych, lokalach obwodowych komisji wyborczych dostosowanych do potrzeb wyborców niepełnosprawnych, o możliwości głosowania korespondencyjnego przez wyborców niepełnosprawnych oraz wskazanie, które z obwodowych komisji wyborczych są wyznaczone przez Burmistrza dla przeprowadzenia głosowania korespondencyjnego w wyborach Prezydenta Rzeczypospolitej Polskiej zarządzonych na dzień 10 maja 2015 r.

Nr obwodu głosowania	Granice obwodu głosowania	Siedziba Obwodowej Komisji Wyborczej
1	m. Sulejów – ulice: Akacyjowa, Blonie, Brzozowa, Cmentarna, Częstochowska, Górna, Klonowa, Krótka, ks. Jana Umińskiego, Leśna, Lipowa, Malinowa, Milejowska, Nadpiliczna, Parkowa, Plac ks. Kanonika Antoniego Grochowskiego, Plac Straży, Piotrkowska, Podkurnędz, Podole, Podwłodzimierzów, Polna, Południowa, Przydziałki, Stanisława Psarskiego, Staropiotrkowska, Szkolna, Topolowa, Torowa, Wąska, Wodna.	Zespół Szkół Ponadgimnazjalnych w Sulejowie  
2	m. Sulejów – ulice: Barbary, Garncarska, Kamienna, Konecka nr 60,62, 64, 66, 70, 72, 74, 76, Kopalnia Dolna, Kopalnia Górna, Kubusia Puchatka, Kuligowska, Kwiatowa, Lucjana Rudnickiego, Ogrodowa, Piaskowa, Przejazd, Słoneczna, Spacerowa, Stuziennicka, 17 Stycznia, Taraszczyńska, Wapienna, Wschodnia, Zwirowa.	Szkoła Podstawowa Nr 1 w Sulejowie  
3	Solectwa: Biała, Bilka Wola – Kolonia, Bilka Wola (w tym: Karolinów), Klementynów (w tym: Adelinów, Dorotów, Mikolajów, Piotrów, Winduga, i Salkowszczyzna).	Szkoła Podstawowa w Klementynowie
4	Solectwa: Krzewiny, Kurnędz, Łęczno, Podlubień, Wójtostwo.	Szkoła Podstawowa w Łęcznie  
5	Solectwo: Przyglów	Remiza Ochotniczej Straży Pożarnej w Przyglowie
6	Solectwa: Barkowice, Barkowice Mokre, Koło, Nowa Wieś.	Remiza Ochotniczej Straży Pożarnej w Barkowicach  
7	Solectwa: Kalek, Korytnica (w tym Podkalek), Kludzice, Witów – Kolonia, Witów, Zalesice-Kolonia, Zalesice.	Szkoła Podstawowa w Witowie  
8	Solectwa: Poniatów, Uszczyn.	Szkoła Podstawowa w Uszczynie
9	m. Sulejów – ulice: Basztowa, Bolesława Chrobrego, Fosa, Grodzka, Grunwaldzka, Herbowa, Huzarska, Jana III Sobieskiego, Jaśminowa, Kazimierza Jagiellończyka, Kazimierza Sprawiedliwego, Kirasjerów, Królowej Jadwigi, Książęca, Letniskowa, Łąkowa, Łowiecka, Małego Rycerza, Mauretańska, Mieszka I, Nadradońska, Opacka, Piastowska, Polaniecka, Romańska, Rycerska, Sosnowa, Sportowa, Starorzeczna, Tarkowa, Ustronna, Wczasowa, Władysława Jagiełły, Władysława Lokietka, Wspólna, Wycieczkowa, Wypoczynkowa, Zakątna, Zamkowa, Zamurowa, Zielona.	Szkoła Podstawowa Nr 2 w Sulejowie
10	m. Sulejów – ulice: Cicha, Dobra Woda, Dworcowa, Działkowa, Góra Strzelecka, Klasztorna, Konecka od nr 1 do nr 59, Łączna, Miła, Nadrzeczna, Opczyńska, Plac Targowy, Rynek, Sadowa, Świętego Jana, Targowa, Widok, Źródłana.	Przedszkole Samorządowe w Sulejowie
11	Solectwa: Łazy-Dąbrowa, Włodzimierzów – ulice: Brzozowa, Energetyczna, Gościnna, Grabowa, Jאלowcowa, Jarzębinowa, Jasna, Jodłowa, Jutrzenki, Kasztanowa, Kolejowa, ks. Kardynała Stefana Wyszyńskiego, Księżycowa, Kubusia Puchatka, Kwiatowa, Leśna, Leśna Polana, Łęczna, Łęczyńska, Modrzewiowa, Nowe Osiedle, Piaskowa, Pogodna, Polanka, Polna, Promienna, Radosna, Rzeczna, Słoneczna, Sosnowa, Spacerowa, Sulejowska, Szyszkowa, Świerkowa, Tęczowa, Turkusowa, Wrzosowa, Wspólna, Wypoczynkowa, Zdrowie, Zielona.	Szkoła Podstawowa w Przyglowie z siedzibą we Włodzimierzowie  

 - lokal przystosowany dla osób niepełnosprawnych.  - obwodowa komisja wyborcza wyznaczona do głosowania korespondencyjnego.


Wyborca niepełnosprawny o znacznym lub umiarkowanym stopniu niepełnosprawności w rozumieniu ustawy z dnia 27 sierpnia 1997 r. o rehabilitacji zawodowej i społecznej oraz zatrudnieniu osób niepełnosprawnych (Dz. U. z 2010 r. Nr 214, poz. 1407, z późn. zm.) oraz wyborca, który najpóźniej w dniu głosowania kończy 75 lat, może w terminie do dnia **01 maja 2015 r.** złożyć wniosek do Burmistrza Sulejowa o sporządzenie aktu pełnomocnictwa do głosowania w jego imieniu.

Wyborca może głosować korespondencyjnie. Termin zgłaszania głosowania korespondencyjnego upływa w dniu **25 kwietnia 2015 r.**

UWAGA! W przypadku zgłoszenia przez wyborcę niepełnosprawnego zamiaru głosowania korespondencyjnego, głosowanie za pośrednictwem pełnomocnika jest wyłączone.

Informację w sprawach rejestru i spisu wyborców można uzyskać w Urzędzie Miejskim, albo pod nr telefonu: **44/ 6102509** lub w formie elektronicznej – adres e-mail ewidencja@sulejow.pl Informację w sprawach udzielenia pełnomocnictwa oraz głosowania korespondencyjnego można uzyskać w Urzędzie Miejskim pod nr telefonu **44/6102501** lub w formie elektronicznej – adres e-mail um@sulejow.pl

Lokale wyborcze będą otwarte w dniu głosowania **10 maja 2015 r. (niedziela)** w godzinach od **7:00 do 21:00** Przed przystąpieniem do głosowania wyborca będzie zobowiązany okazać obwodowej komisji wyborczej dowód osobisty lub inny dokument umożliwiający stwierdzenie tożsamości.


**BURMISTRZ SULEJOWA
WOJCIECH OSTROWSKI**