








Lp.	Nazwa pomieszczenia
1.	Biuro
2.	Biuro
3.	Biuro
4.	Gabinet burmistrza
5.	Biuro
6.	Sekretariat
7.	Pom. socjalne
8.	WC
9.	Sala konferencyjna
10.	Biurowe
11.	Serwerownia
12.	Biurowe
13.	Biurowe
14.	Biurowe
15.	Hol
16.	Wejście na poddasze
17.	Biurowe
18.	Biurowe
19.	Biurowe
20.	Biurowe
21.	Biurowe
22.	WC
23.	Biurowe

 - Gaśnica  
 - Wyłącznik prądu  
 - Drzwi  
 - Klatka schodowa  
 - Droga ewakuacyjna  
 - Kierunek drogi ewakuacyjnej  
 - Maksymalna liczba osób przewidzianych do ewakuacji z danego pomieszczenia

Kategoria wysokości budynku: N  
 Powierzchnia użytkowa: 707 m<sup>2</sup>  
 Kubatura budynku: 1 791,2 m<sup>3</sup>  
 Kategoria zagrożenia ludzi: ZL III  
 Liczba kondygnacji: 2 nadziemne, częściowo podpiwniczony  
 Maksymalna liczba osób przewidziana do ewakuacji z obiektu: 55

Temat	Plan ewakuacji i rozmieszczenia sprzętu ppoż. Budynek Urzędu Miasta Sulejów
adres	Konecka 42 97-330 Sulejów
tytuł rysunku	Rzut I Piętra
opracował	Lukasz Kubacki
data	czerwiec 2021