







Lp.	Nazwa pomieszczenia
1.	Kotłownia
2.	Pom. techniczne
3.	Pom. gospodarcze

-  - Gaśnica + koc gaśniczy
-  - Drzwi
-  - Klatka schodowa
-  - Droga ewakuacyjna
-  - Kierunek drogi ewakuacyjnej
-  - Maksymalna liczba osób przewidzianych do ewakuacji z danego pomieszczenia

Kategorie wysokości budynku: N  
 Powierzchnia użytkowa: 707 m<sup>2</sup>  
 Kubatura budynku: 1 791,2 m<sup>3</sup>  
 Kategorie zagrożenia ludzi: ZL III  
 Liczba kondygnacji: 2 nadziemne, częściowo podpiwniczony  
 Maksymalna liczba osób przewidziana do ewakuacji z obiektu: 55

Temat	Plan ewakuacji i rozmieszczenia sprzętu ppoż. Budynek Urzędu Miasta Sulejów		
adres	Konecka 42 97-330 Sulejów		
tytuł rysunku	Rzut Piwnicy		
opracował	Łukasz Kubacki	data	czerwiec 2021